



SECRETARIA DE ESTADO DE AGRICULTURA,
PECUÁRIA E ABASTECIMENTO DE MINAS GERAIS

SUBSECRETARIA DO AGRONEGÓCIO



Fava



Outubro/2018
Belo Horizonte - MG

ÍNDICE

03. [Apresentação](#)

04. [Dados de Minas Gerais](#)

05. [Área, Produção e Produtividade](#)

06. [Valor da Produção, Preço Médio Corrente e Preço Médio Real](#)

07. [Distribuição espacial – Área colhida e produção](#)

08. [Principais Municípios Produtores](#)

09. [Dados do Brasil](#)

10. [Área, Produção e Produtividade](#)

11. [Valor da Produção, Preço Médio Corrente e Preço Médio Real](#)

12. [Ranking – Principais Estados Produtores](#)

13. [Relação Minas Gerais/Brasil](#)

APRESENTAÇÃO

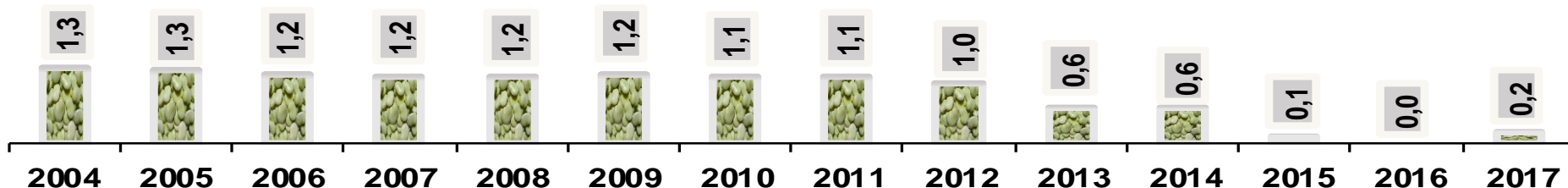
O presente trabalho reúne um conjunto de informações sobre os indicadores da Fava de Minas Gerais e do Brasil. Os dados permitem ao usuário fazer uma avaliação da performance da atividade na economia mineira e brasileira.

DADOS DE MINAS GERAIS

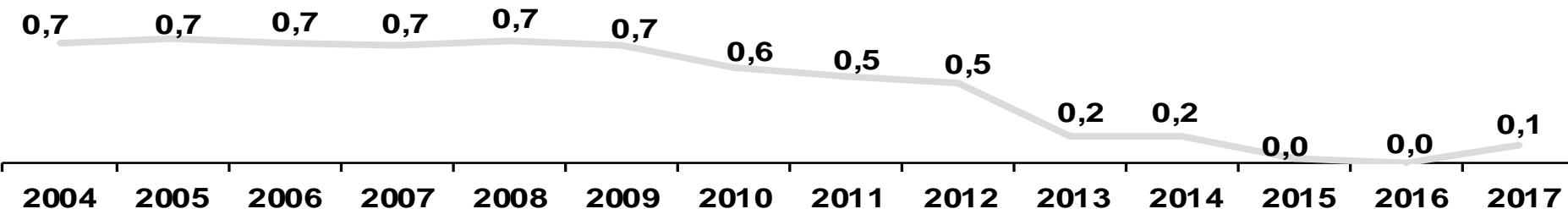
FAVA – ÁREA COLHIDA, PRODUÇÃO E PRODUTIVIDADE

MINAS GERAIS

Área (mil ha)



Produção (mil toneladas)



Produtividade (kg/ha)

539	575	593	597	622	587	496	442	451	261	261	143	0	480
-----	-----	-----	-----	-----	-----	-----	-----	-----	-----	-----	-----	---	-----

VARIAÇÃO (%) (2017/2016)

ÁREA	-
PRODUÇÃO	-
PRODUTIVIDADE	-

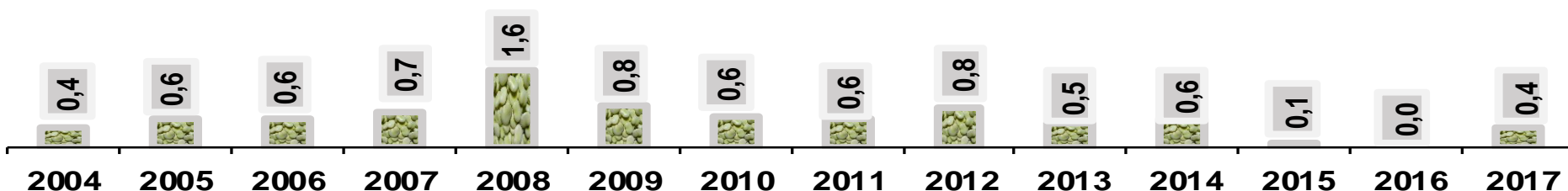
Não há registro de produção no ano de 2016

[Retornar ao Índice](#)

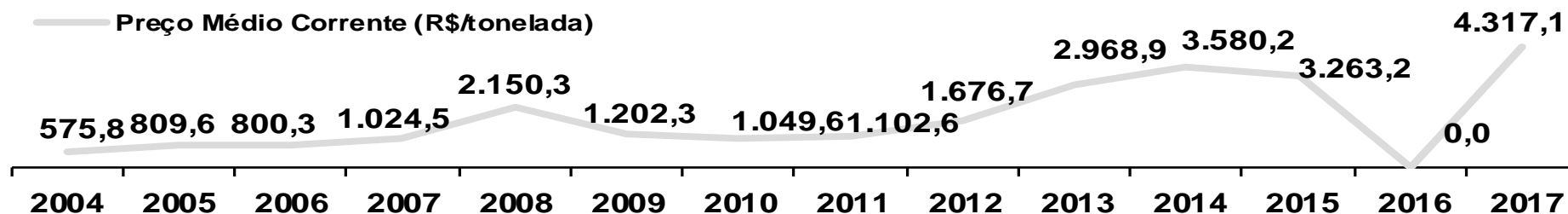
FAVA – VALOR DA PRODUÇÃO

MINAS GERAIS

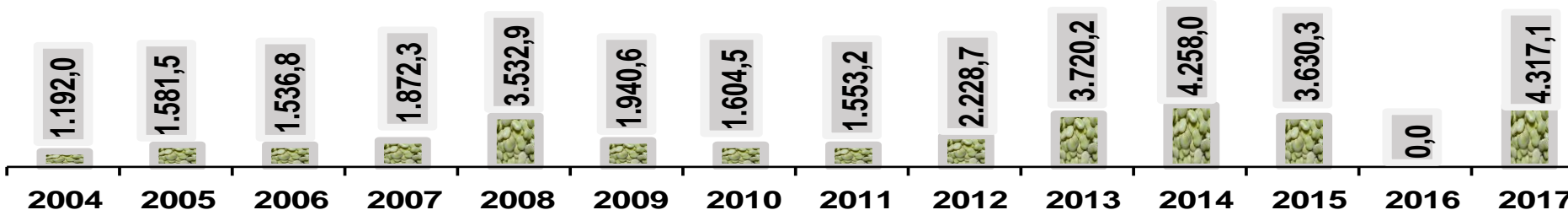
Valor da produção (R\$...)



Preço Médio Corrente (R\$/tonelada)



Preço Médio Real (R\$/tonelada*)



VARIAÇÃO (%) (2017/2016)

*Valores a preços de 2017.

VALOR DA PRODUÇÃO	-
PREÇO MÉDIO CORRENTE	-
PREÇO MÉDIO REAL	-

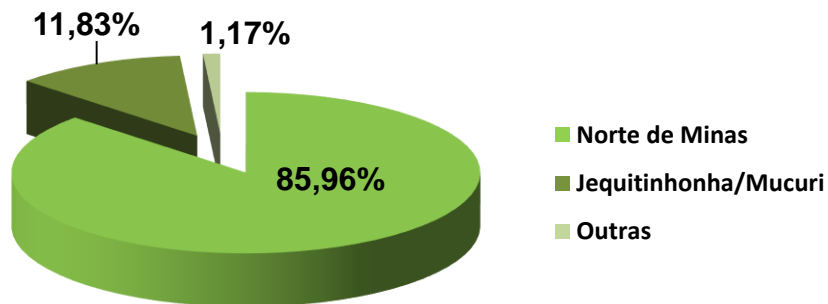
[Retornar ao Índice](#)

FAVA - DISTRIBUIÇÃO ESPACIAL DA ÁREA COLHIDA E PRODUÇÃO (2017)

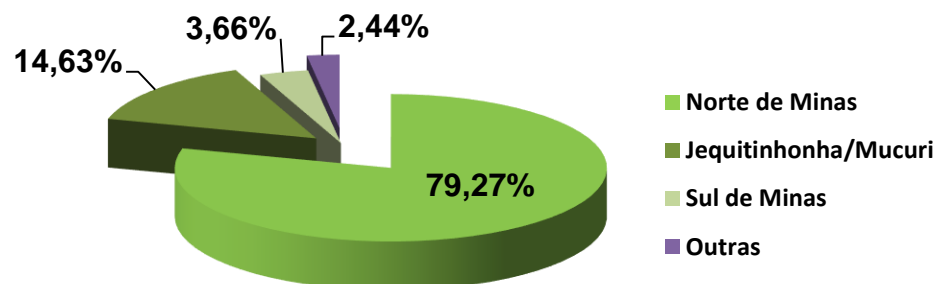
MINAS GERAIS

REGIÃO	ÁREA COLHIDA		PRODUÇÃO		PRODUTIVIDADE	
	ha	%	t	%	kg/ha	Média estadual = 100
Central	1	0,58	1	1,22	1.000	109
Rio Doce	0	0,00	0	0,00	0	0
Zona da Mata	1	0,58	1	1,22	1.000	109
Sul de Minas	2	1,17	3	3,66	1.500	213
Triângulo	0	0,00	0	0,00	0	0
Alto Paranaíba	0	0,00	0	0,00	0	0
Centro Oeste	0	0,00	0	0,00	0	0
Noroeste	0	0,00	0	0,00	0	0
Norte de Minas	147	85,96	65	79,27	442	-8
Jequitinhonha/Mucuri	20	11,70	12	14,63	600	25
Minas Gerais	171	0,00	82	100,00	480	-

FAVA - Distribuição Espacial da ÁREA COLHIDA



FAVA - Distribuição Espacial da PRODUÇÃO



FAVA

PRINCIPAIS MUNICÍPIOS PRODUTORES (2017)

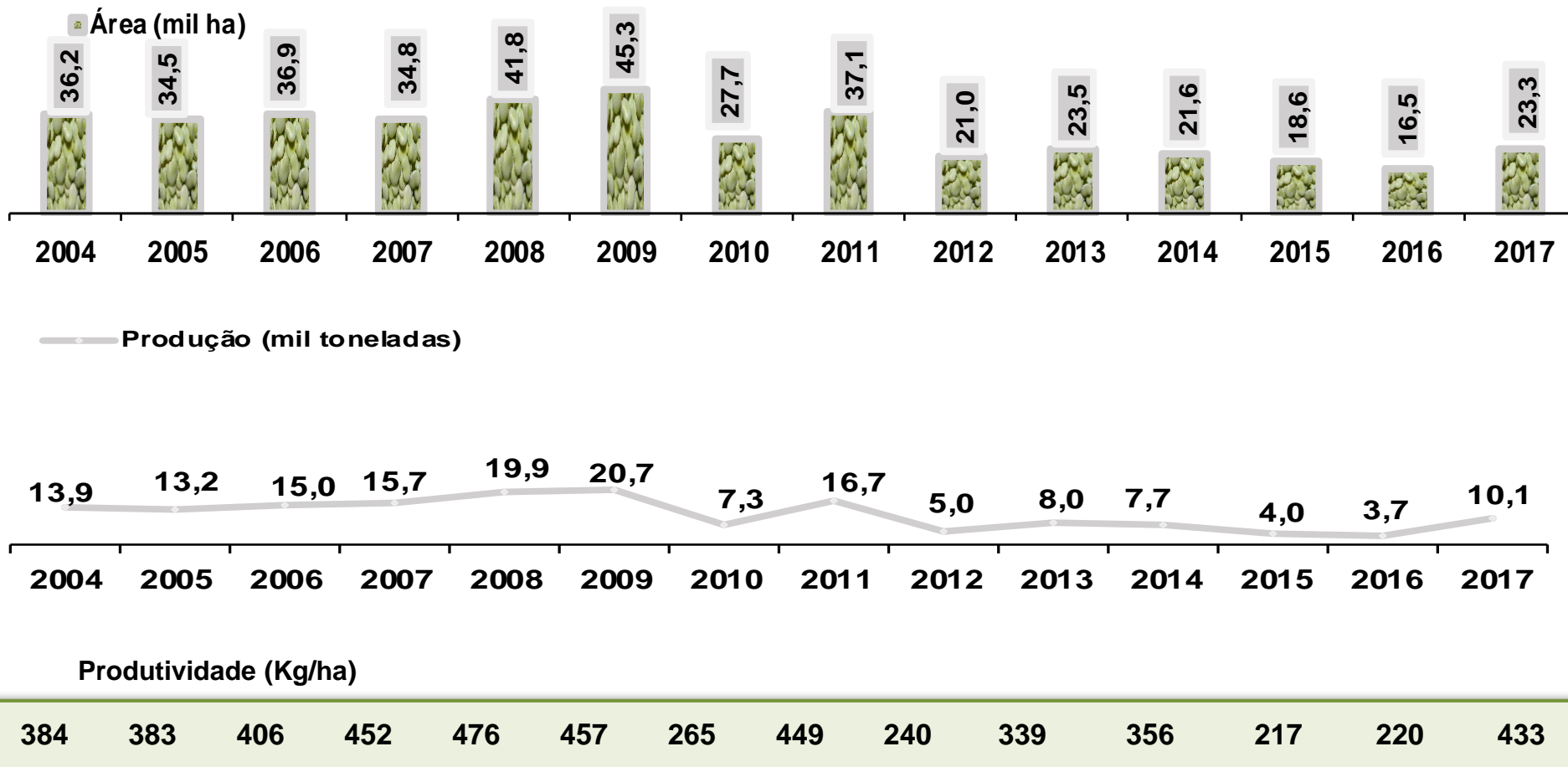
MINAS GERAIS

Municípios	Região	Área (ha)	Produção (t)	Produtividade (kg/ha)
Grão Mogol	Norte de Minas	30	16	533
Icaraí de Minas	Norte de Minas	21	9	429
Ubaí	Norte de Minas	14	7	500
São João do Paraíso	Norte de Minas	30	6	200
Coração de Jesus	Norte de Minas	15	5	333
Total		110	43	391

DADOS DO BRASIL

FAVA – ÁREA COLHIDA, PRODUÇÃO E PRODUTIVIDADE

BRASIL



VARIAÇÃO (%) (2017/2016)

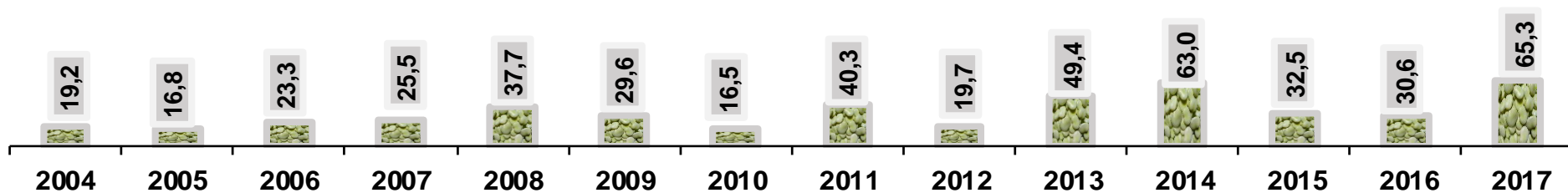
ÁREA	40,9
PRODUÇÃO	176,1
PRODUTIVIDADE	96,0

[Retornar ao Índice](#)

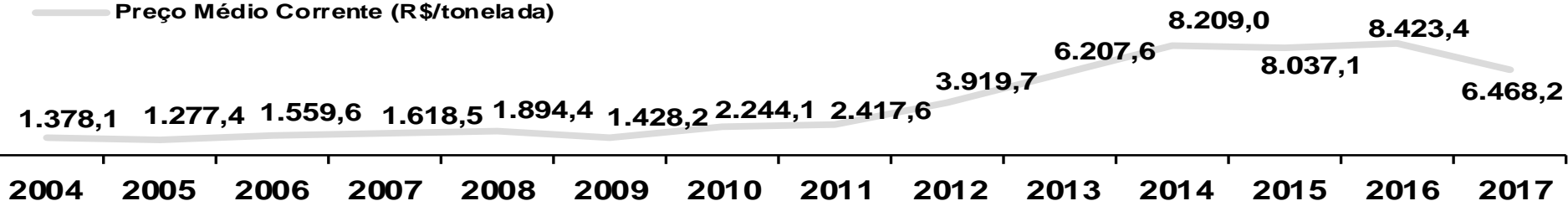
FAVA – VALOR DA PRODUÇÃO

BRASIL

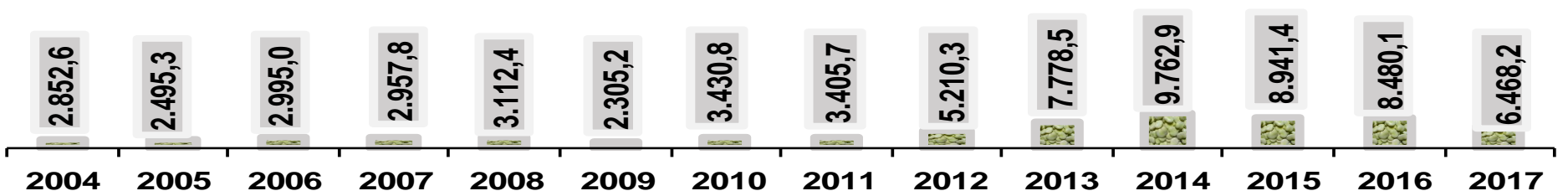
Valor da produção (R\$ milhões)



Preço Médio Corrente (R\$/tonelada)



Preço Médio Real (R\$/tonelada*)



VARIAÇÃO (%) (2017/2016)

VALOR DA PRODUÇÃO	112,6
PREÇO MÉDIO CORRENTE	-23,0
PREÇO MÉDIO REAL	-23,7

*Valores a preços de 2017.

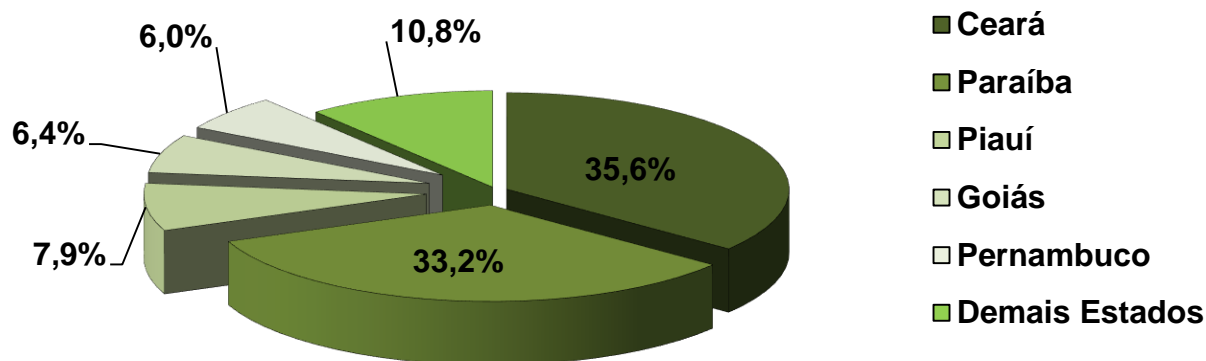
[Retornar ao Índice](#)

FAVA

RANKING - PRINCIPAIS ESTADOS PRODUTORES (2017)

POSIÇÃO	ESTADO	PRODUÇÃO (mil t)	PARTICIPAÇÃO %
1º	Ceará	3,6	35,6
2º	Paraíba	3,4	33,2
3º	Piauí	0,8	7,9
4º	Goiás	0,7	6,4
5º	Pernambuco	0,6	6,0
6º	Rio Grande do Norte	0,4	4,2
7º	Alagoas	0,4	4,1
8º	Maranhão	0,11	1,1
9º	Minas Gerais	0,08	0,8
Demais Estados		0,06	0,6
Produção Total		10,1	100,0

**FAVA - PARTICIPAÇÃO RELATIVA DOS ESTADOS NA PRODUÇÃO
BRASILEIRA - 2017**



FAVA – RELAÇÃO MINAS GERAIS/BRASIL

ANO	ÁREA (%)	PRODUÇÃO (%)	VALOR DA PRODUÇÃO (%)
2004	3,65	5,12	2,14
2005	3,68	5,54	3,51
2006	3,26	4,76	2,44
2007	3,34	4,41	2,79
2008	2,79	3,65	4,14
2009	2,60	3,34	2,81
2010	4,11	7,69	3,60
2011	3,09	3,04	1,39
2012	4,94	9,28	3,97
2013	2,63	2,02	0,97
2014	2,88	2,11	0,92
2015	0,71	0,47	0,19
2016	-	-	-
2017	0,73	0,81	0,54

SECRETARIA DE ESTADO DE AGRICULTURA, PECUÁRIA E ABASTECIMENTO



www.agricultura.mg.gov.br

Rodovia Papa João Paulo II, 4001 – Prédio Gerais – 10º andar – Bairro Serra Verde

31630-901 – Belo Horizonte - MG

Fone: 31-3915-8601