




**SECRETARIA DE ESTADO DE AGRICULTURA,  
PECUÁRIA E ABASTECIMENTO DE MINAS GERAIS**

**SUBSECRETARIA DO AGRONEGÓCIO**



**Ervilha**



**Outubro/2018  
Belo Horizonte - MG**



# ÍNDICE

## 03. [Apresentação](#)

## 04. [Dados de Minas Gerais](#)

05. [Área, Produção e Produtividade](#)

06. [Valor da Produção, Preço Médio Corrente e Preço Médio Real](#)

07. [Distribuição espacial – Área colhida e produção](#)

08. [Principais Municípios Produtores](#)

## 09. [Dados do Brasil](#)

10. [Área, Produção e Produtividade](#)

11. [Valor da Produção, Preço Médio Corrente e Preço Médio Real](#)

12. [Ranking – Principais Estados Produtores](#)

13. [Relação Minas Gerais/Brasil](#)

## 14. [Dados da Balança Comercial](#)

15. [Minas Gerais – Exportações](#)

16. [Minas Gerais – Valor Médio e Destino das exportações](#)

17. [Brasil – Exportações](#)

18. [Brasil – Valor Médio e Destino das exportações](#)

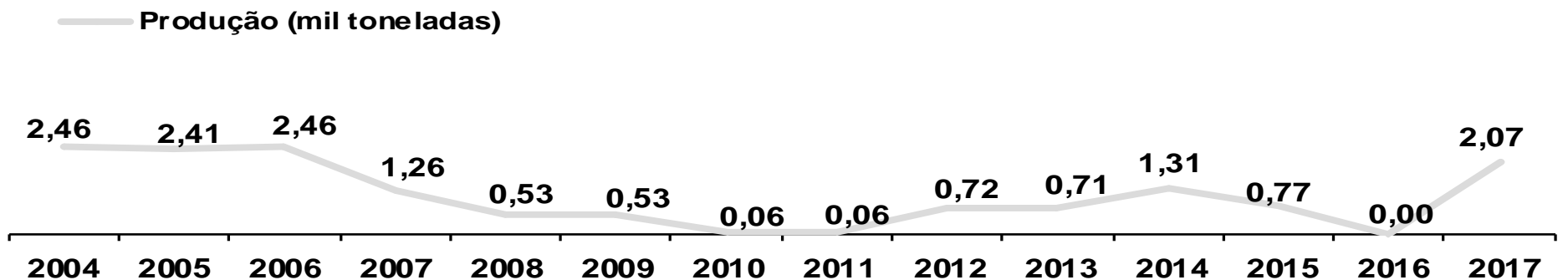
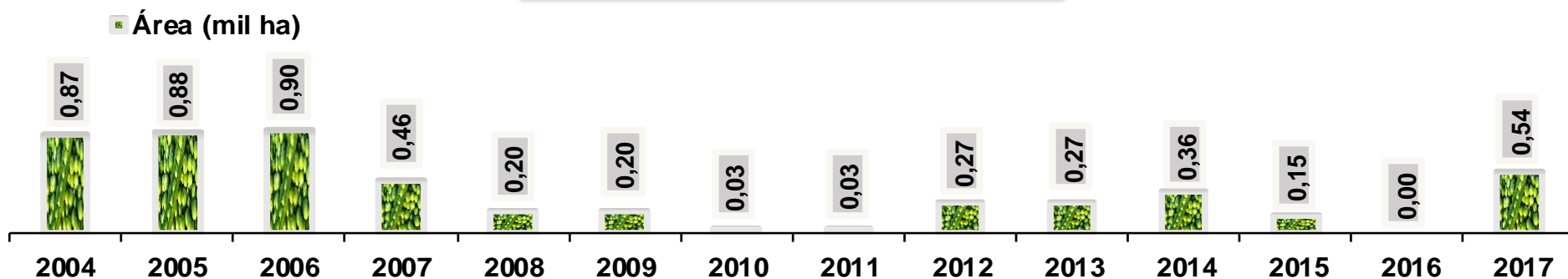
## APRESENTAÇÃO

**O presente trabalho reúne um conjunto de informações sobre os indicadores da Ervilha de Minas Gerais e do Brasil. Os dados permitem ao usuário fazer uma avaliação da performance da atividade na economia mineira e brasileira.**

# DADOS DE MINAS GERAIS

# ERVILHA – ÁREA COLHIDA, PRODUÇÃO E PRODUTIVIDADE

MINAS GERAIS



Produtividade (kg/ha)

2.834	2.725	2.752	2.724	2.682	2.682	1.667	1.848	2.709	2.679	3.622	5.100	0	3.817
-------	-------	-------	-------	-------	-------	-------	-------	-------	-------	-------	-------	---	-------

VARIAÇÃO (%) (2017/2016)

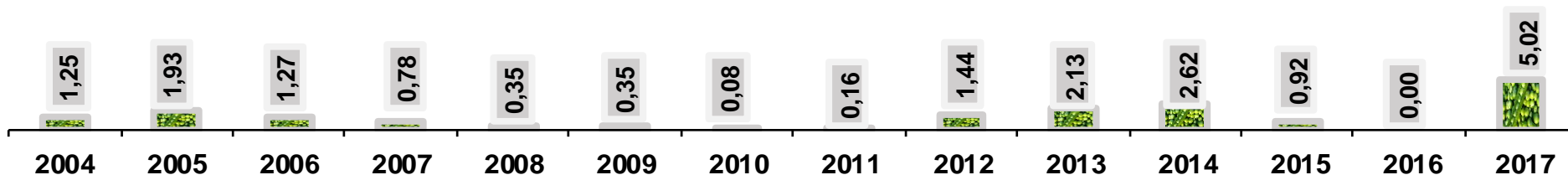
ÁREA	-
PRODUÇÃO	-
PRODUTIVIDADE	-

[Retornar ao Índice](#)

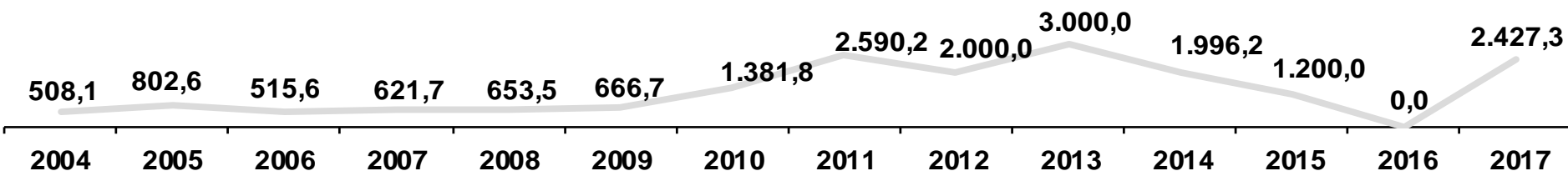
# ERVILHA – VALOR DA PRODUÇÃO

## MINAS GERAIS

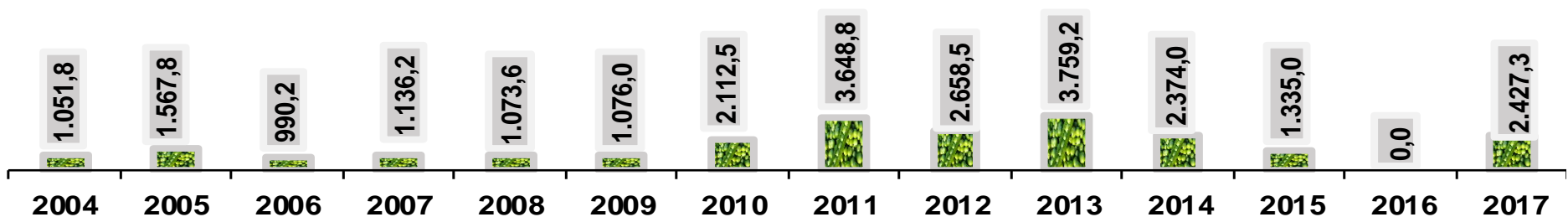
■ Valor da produção (R\$ milhões)



— Preço Médio Corrente (R\$/tonelada)



■ Preço Médio Real (R\$/tonelada\*)



### VARIAÇÃO (%) (2017/2016)

\*Valores a preços de 2017.

VALOR DA PRODUÇÃO	-
PREÇO MÉDIO CORRENTE	-
PREÇO MÉDIO REAL	-

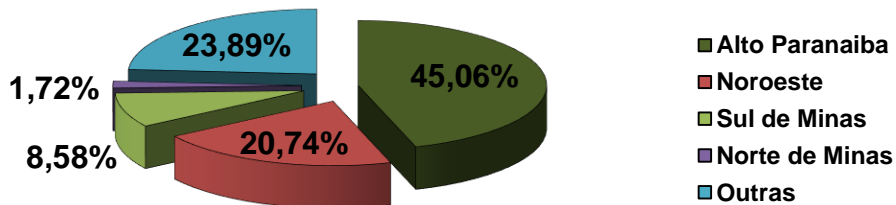
[Retornar ao Índice](#)

# ERVILHA - DISTRIBUIÇÃO ESPACIAL DA ÁREA COLHIDA E PRODUÇÃO (2017)

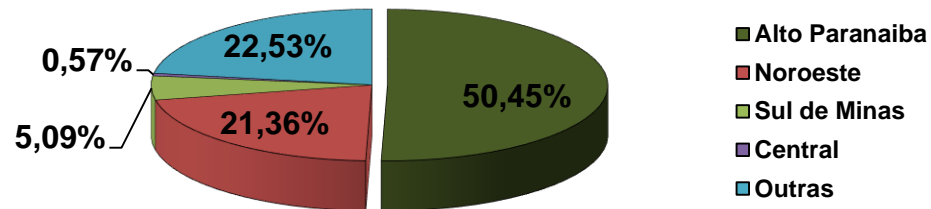
MINAS GERAIS

REGIÃO	ÁREA COLHIDA		PRODUÇÃO		PRODUTIVIDADE	
	ha	%	t	%	kg/ha	Média estadual = 100
Central	8	1,48	15	0,72	0	-100
Rio Doce	0	0,00	0	0,00	0	-100
Zona da Mata	0	0,00	0	0,00	0	0
Sul de Minas	60	11,07	135	6,52	2.250	-41
Triângulo	0	0,00	0	0,00	0	0
<b>Alto Paranaíba</b>	<b>315</b>	<b>58,12</b>	<b>1.337</b>	<b>64,62</b>	<b>4.244</b>	<b>11</b>
Centro Oeste	0	0,00	0	0,00	0	0
Noroeste	145	26,75	566	27,36	3.903	2
Norte de Minas	12	2,21	12	0,58	1.000	-74
Jequitinhonha/Mucuri	2	0,37	4	0,19	2.000	-48
<b>Minas Gerais</b>	<b>542</b>	<b>100,00</b>	<b>2.069</b>	<b>100,00</b>	<b>3.817</b>	<b>-</b>

ERVILHA - Distribuição Espacial da Área Colhida



ERVILHA - Distribuição Espacial da produção



[Retornar ao Índice](#)

# ERVILHA

## PRINCIPAIS MUNICÍPIOS PRODUTORES (2017)

MINAS GERAIS

Municípios	Região	Área (ha)	Produção (t)	Produtividade (kg/ha)
Romaria	Alto Paranaíba	220	913	4.150
Presidente Olegário	Noroeste de Minas	145	566	3.903
Coromandel	Alto Paranaíba	65	302	4.646
Nova Ponte	Alto Paranaíba	30	122	4.067
Bueno Brandão	Sul de Minas	16	36	2.250
<b>Total</b>		<b>476</b>	<b>1.939</b>	<b>4.074</b>

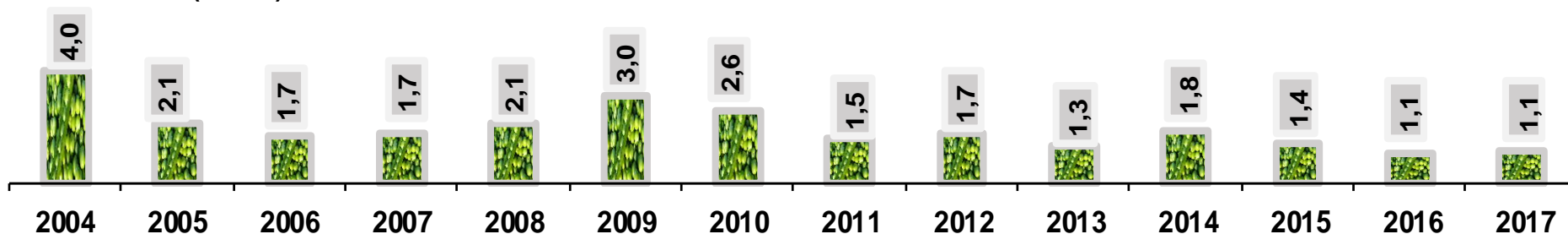


# DADOS DO BRASIL

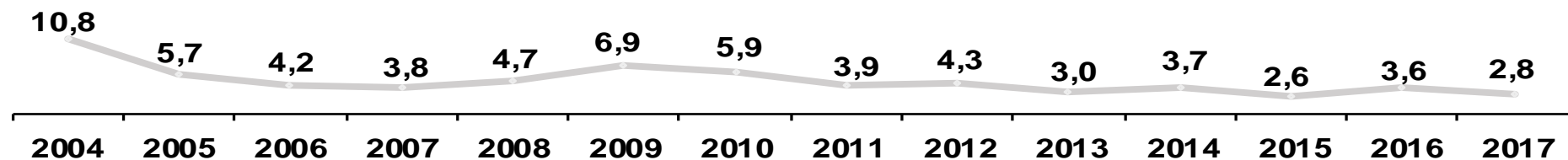
# ERVILHA – ÁREA COLHIDA, PRODUÇÃO E PRODUTIVIDADE

BRASIL

Área (mil ha)



Produção (mil toneladas)



Produtividade (Kg/ha)

2.739 2.753 2.490 2.226 2.287 2.258 2.300 2.536 2.450 2.376 1.998 1.865 3.440 2.474

VARIAÇÃO (%) (2017/2016)

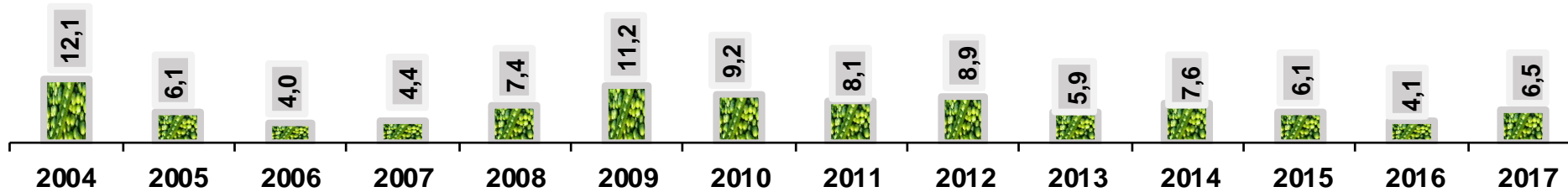
ÁREA	6,2
PRODUÇÃO	-23,7
PRODUTIVIDADE	-28,1

[Retornar ao Índice](#)

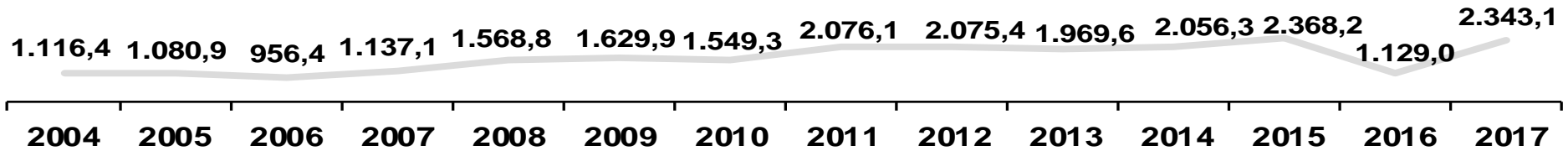
# ERVILHA – VALOR DA PRODUÇÃO

BRASIL

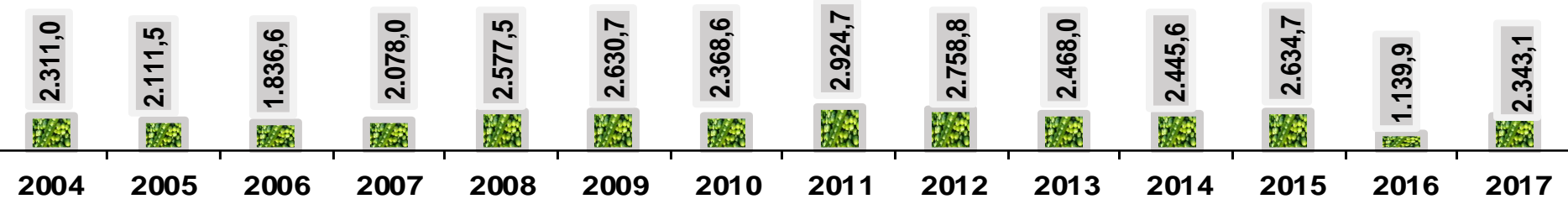
Valor da produção (R\$ milhões)



Preço Médio Corrente (R\$/tonelada)



Preço Médio Real (R\$/tonelada\*)



VARIAÇÃO (%) (2017/2016)

VALOR DA PRODUÇÃO	58,4
PREÇO MÉDIO CORRENTE	107,5
PREÇO MÉDIO REAL	105,6

\*Valores a preços de 2017.

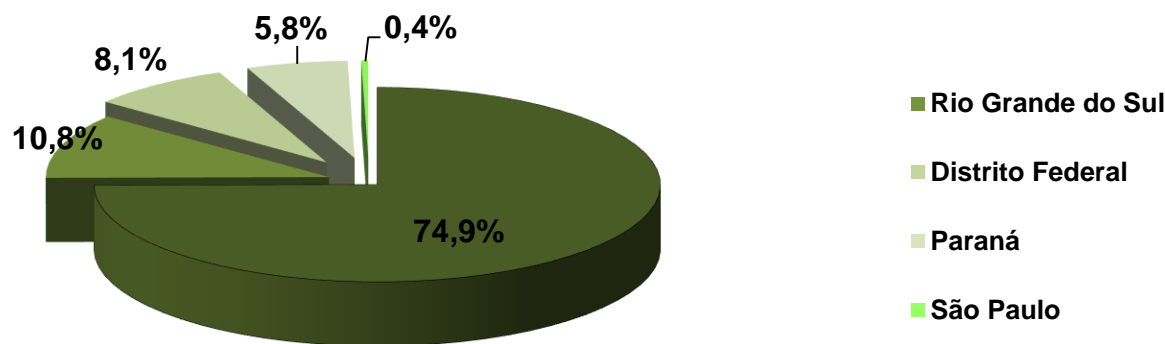
[Retornar ao Índice](#)

# ERVILHA

## RANKING - PRINCIPAIS ESTADOS PRODUTORES (2017)

POSIÇÃO	ESTADO	PRODUÇÃO (mil t)	PARTICIPAÇÃO %
1º	Minas Gerais	2,07	74,9
2º	Rio Grande do Sul	0,30	10,8
3º	Distrito Federal	0,22	8,1
4º	Paraná	0,16	5,8
5º	São Paulo	0,01	0,4
6º	-	-	-
7º	-	-	-
8º	-	-	-
9º	-	-	-
<b>Demais Estados</b>		-	-
<b>Produção Total</b>		<b>2,8</b>	<b>100,0</b>

### ERVILHA – PARTICIPAÇÃO RELATIVA DOS ESTADOS NA PRODUÇÃO BRASILEIRA - 2017



## ERVILHA – RELAÇÃO MINAS GERAIS/BRASIL

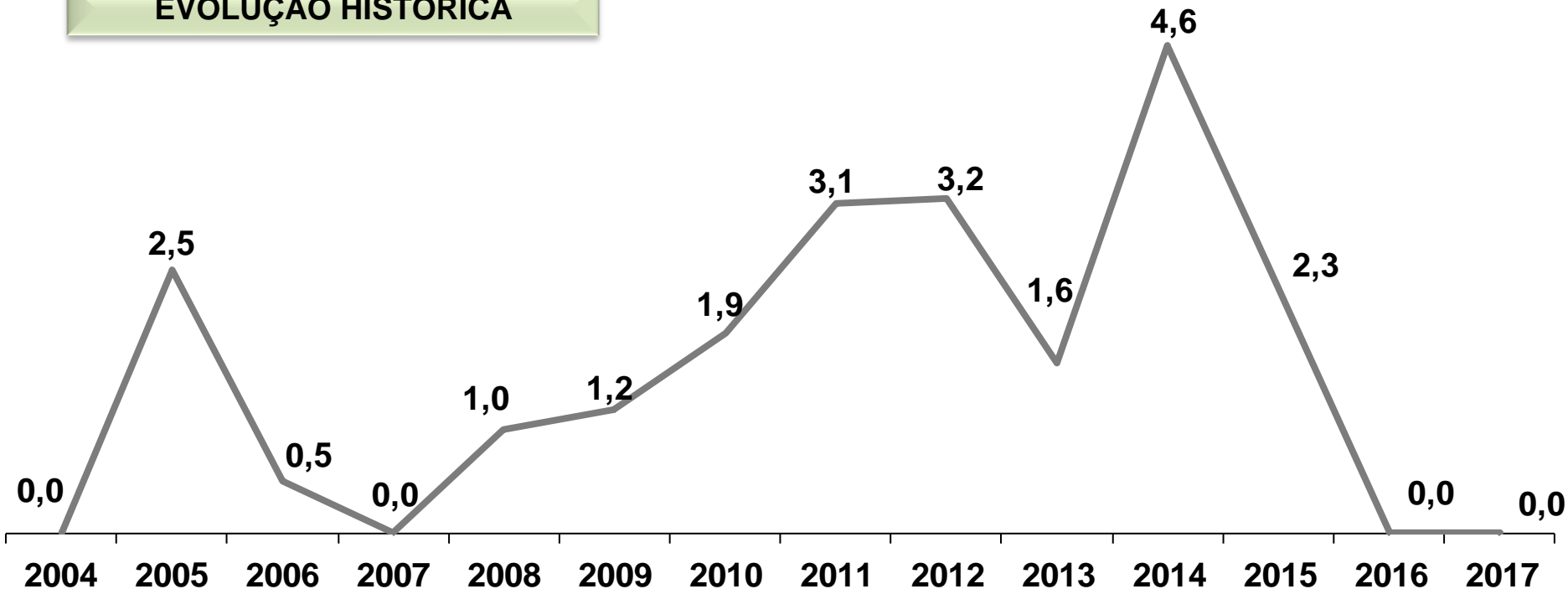
ANO	ÁREA (%)	PRODUÇÃO (%)	VALOR DA PRODUÇÃO (%)
2002	20,41	20,35	16,13
2003	0,62	0,23	0,23
2004	21,94	22,70	10,33
2005	42,84	42,40	31,49
2006	53,37	58,99	31,81
2007	26,81	32,80	17,94
2008	9,57	11,23	4,68
2009	6,51	7,73	3,16
2010	1,28	0,93	0,83
2011	2,15	1,56	1,95
2012	15,16	16,76	16,15
2013	21,05	23,73	36,14
2014	19,59	35,51	34,47
2015	10,92	29,87	15,14
2016	0,00	0,00	0,00
2017	48,52	74,88	77,57

# BALANÇA COMERCIAL

**MINAS GERAIS**

**EXPORTAÇÕES DE ERVILHA  
(US\$ mil)**

**EVOLUÇÃO HISTÓRICA**



**QUANTIDADE EXPORTADA (t)**

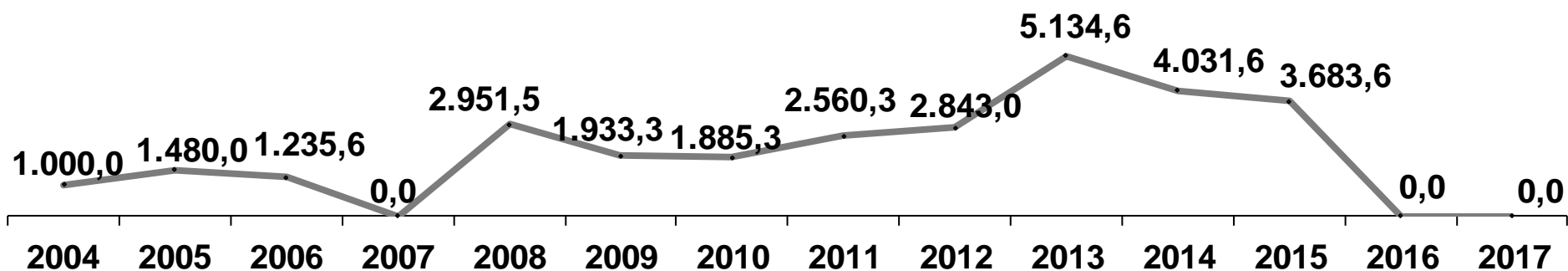
2004	2005	2006	2007	2008	2009	2010	2011	2012	2013	2014	2015	2016	2017
0,0	1,7	0,4	0,0	0,3	0,6	1,0	1,2	1,1	0,3	1,1	0,6	0,0	0,0

\* Valores não disponíveis para Ervilha (NCMs 07081000, 07102100, 07131010, 07131090, 20054000).

[Retornar ao Índice](#)

# ERVILHA – VALOR MÉDIO E DESTINO DAS EXPORTAÇÕES

## VALOR MÉDIO (US\$/t)



## PRINCIPAIS DESTINOS

2017  
US\$ 0,0

POSIÇÃO

PAÍSES

PART. %

-

-

-

TOTAL

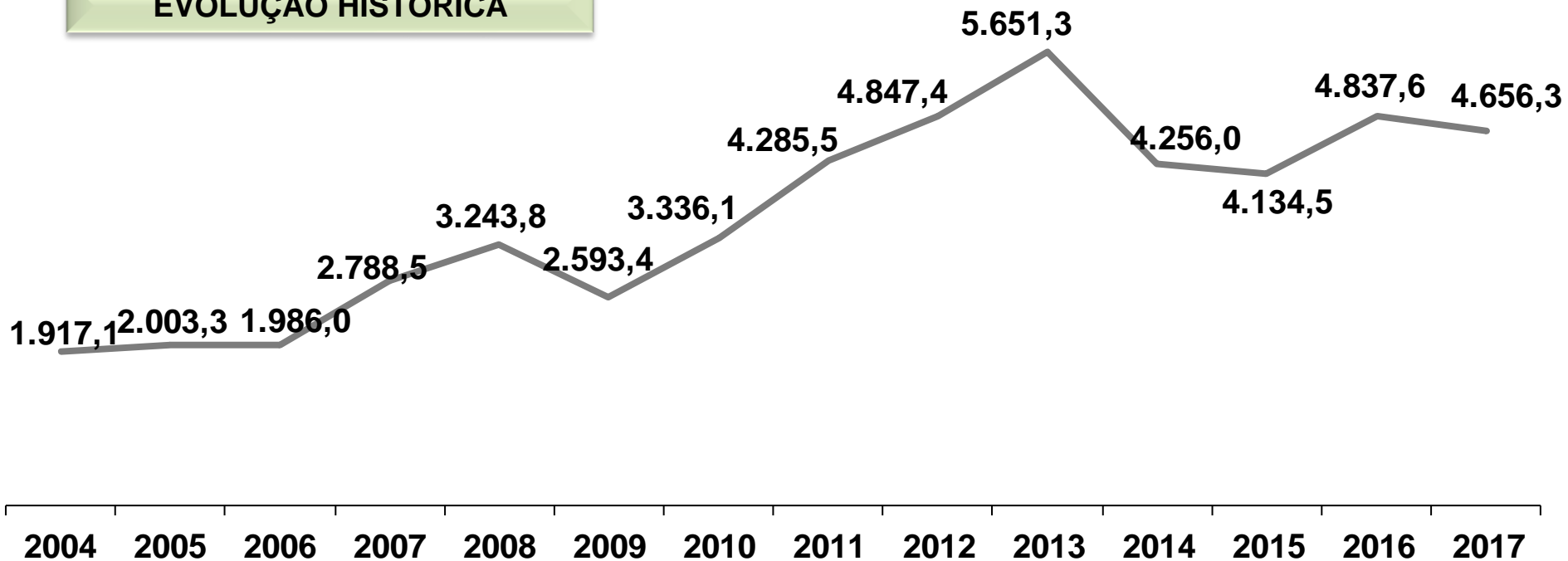
100,0



BRASIL

## EXPORTAÇÕES DE ERVILHA (US\$ mil)

EVOLUÇÃO HISTÓRICA



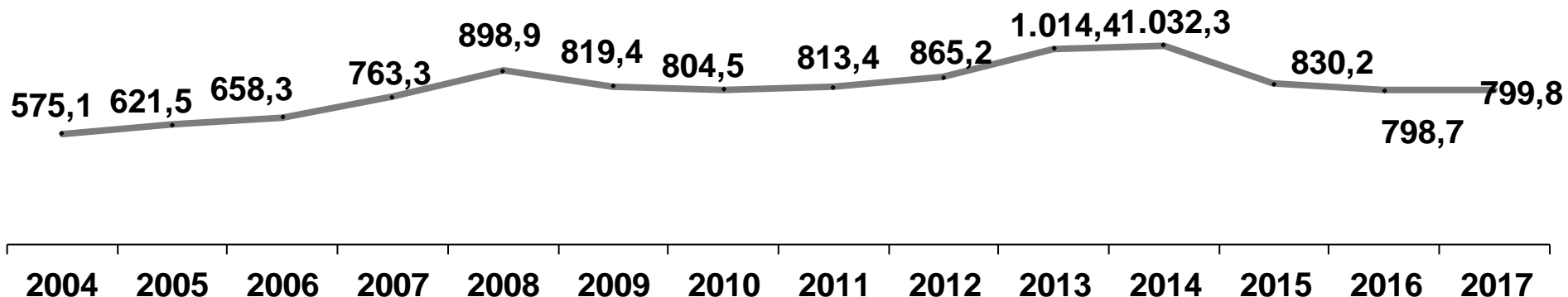
QUANTIDADE EXPORTADA (t)

2004	2005	2006	2007	2008	2009	2010	2011	2012	2013	2014	2015	2016	2017
3.333,2	3.223,5	3.016,9	3.653,1	3.608,7	3.165,2	4.146,6	5.268,8	5.602,6	5.571,1	4.122,7	4.979,9	6.057,1	5.821,4

**BRASIL**

**ERVILHA – VALOR MÉDIO E DESTINO DAS EXPORTAÇÕES**

**VALOR MÉDIO (US\$/t)**



**PRINCIPAIS DESTINOS**

**2017**

**US\$ 4,7 milhões**

POSIÇÃO	PAÍSES	PART. %
1º	Uruguai	49,6
2º	Paraguai	35,9
3º	Rússia	6,4
4º	Venezuela	3,4
5º	Argentina	2,8
	Demais países (9)	1,9
<b>Total das exportações</b>		<b>100,0</b>

# SECRETARIA DE ESTADO DE AGRICULTURA, PECUÁRIA E ABASTECIMENTO



[www.agricultura.mg.gov.br](http://www.agricultura.mg.gov.br)

Rodovia Papa João Paulo II, 4001 – Prédio Gerais – 10º andar – Bairro Serra Verde

31630-901 – Belo Horizonte - MG

Fone: 31-3915-8601